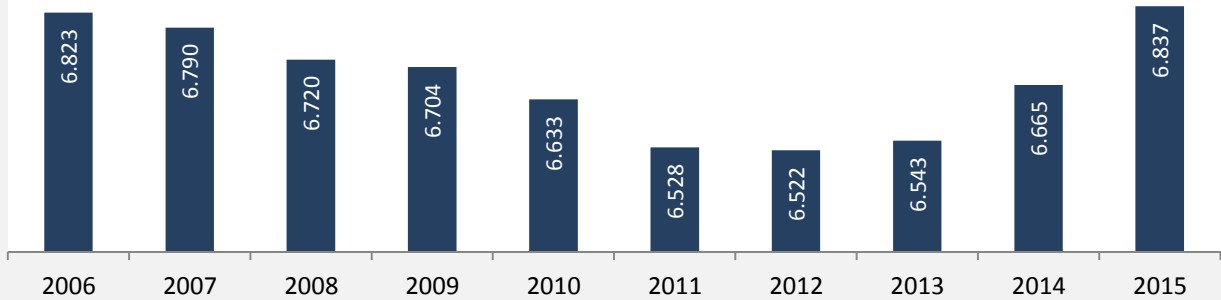


Wüstenrot - Bevölkerung

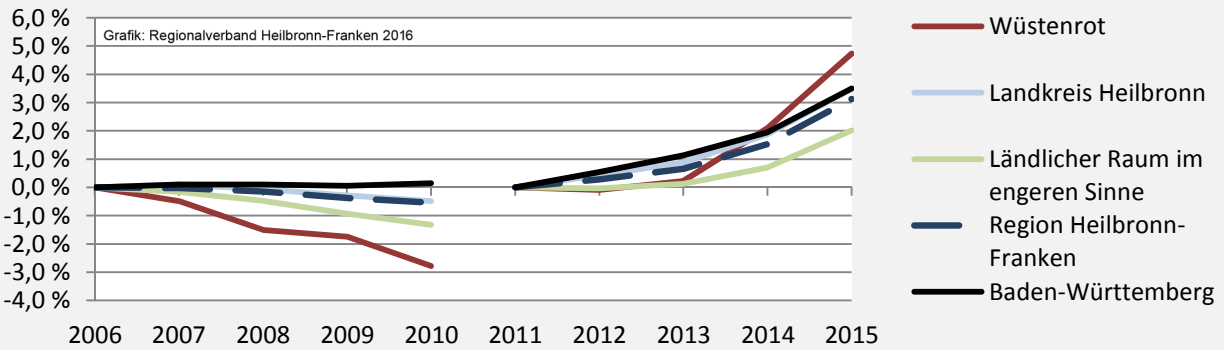
Bevölkerungsstand in Wüstenrot (2006 bis 2015)

Grafik: Regionalverband Heilbronn-Franken 2016

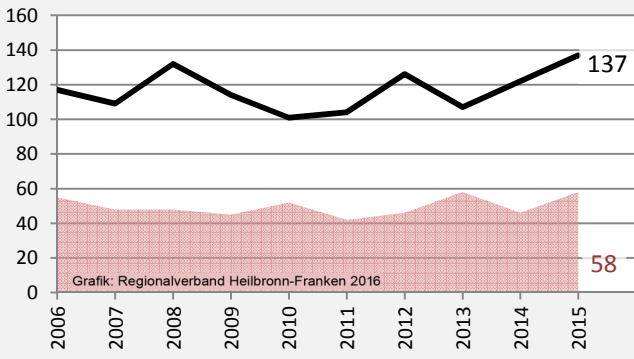


Bevölkerungsentwicklung in Wüstenrot (seit 2006)

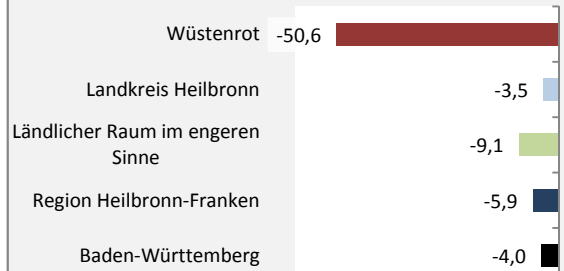
Grafik: Regionalverband Heilbronn-Franken 2016



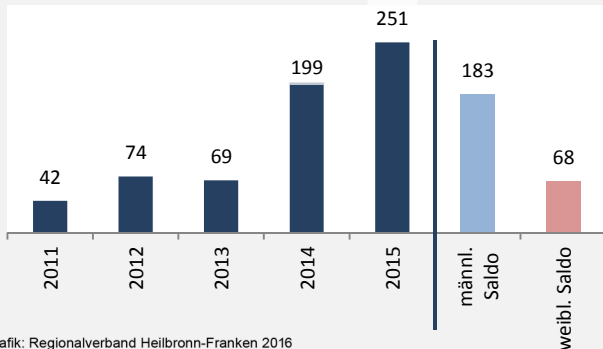
Geburten und Sterbefälle in Wüstenrot



5-Jahres-Wertung (2011 - 2015): natürliche Bevölkerungsentwicklung pro 1.000 Einwohner

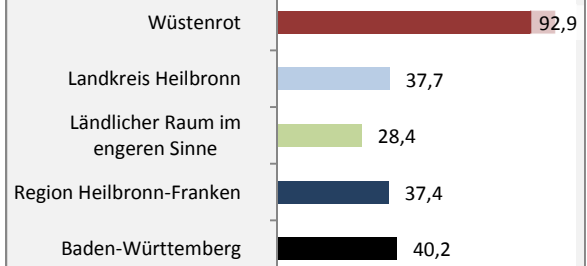


Wanderungssaldi Wüstenrot



Grafik: Regionalverband Heilbronn-Franken 2016

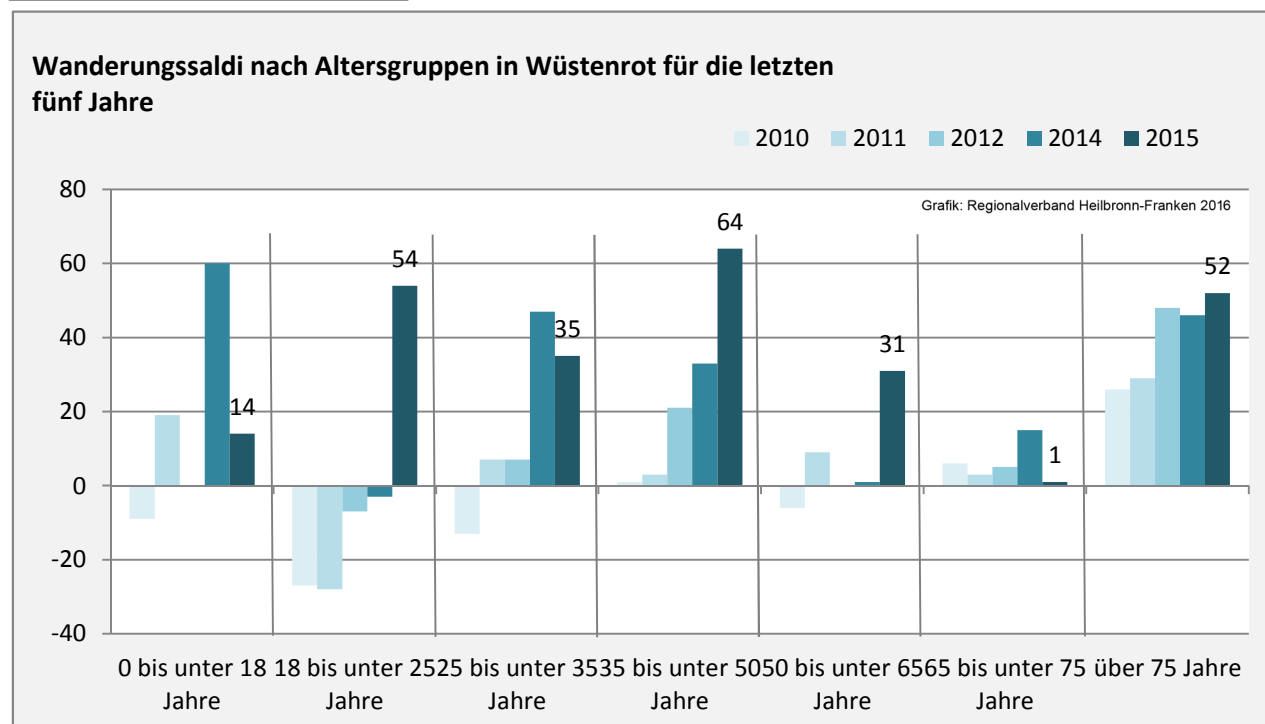
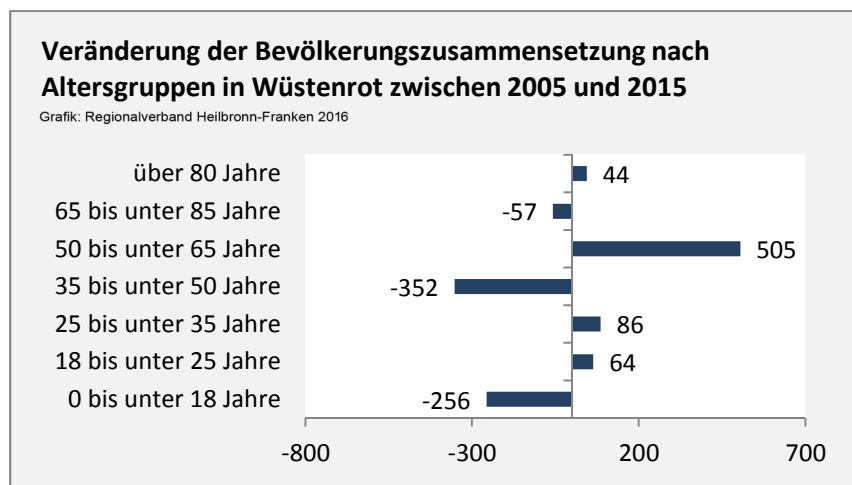
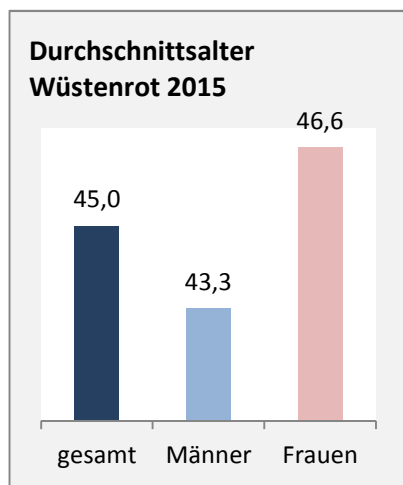
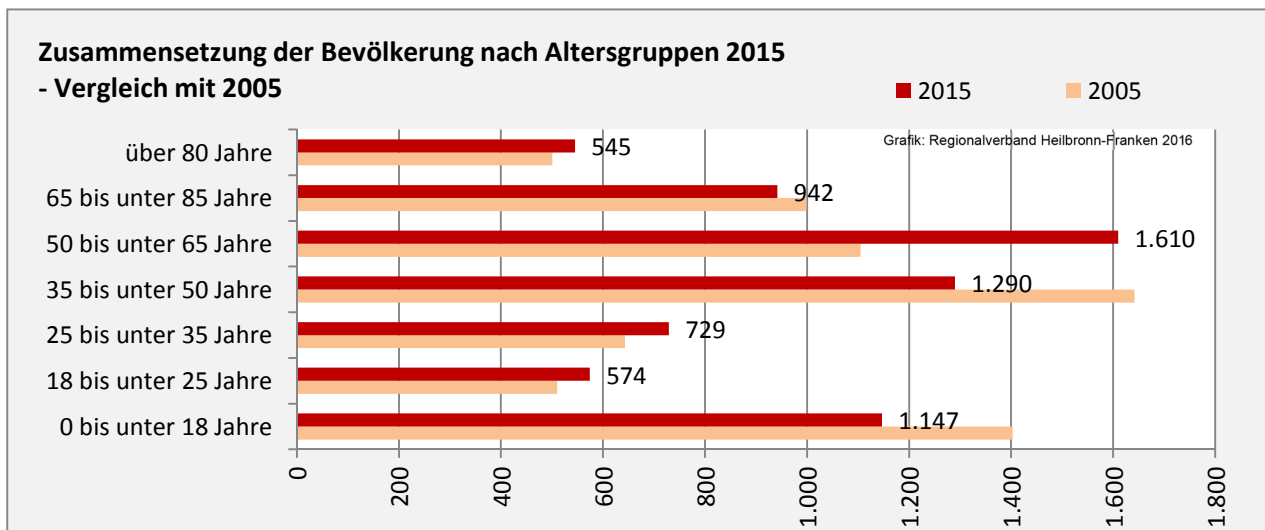
5-Jahres-Wertung (2011 - 2015): Wanderungsgewinne bzw. -verluste pro 1.000 Einwohner



Datengrundlage: Landesamt für Statistik Baden-Württemberg

Abbildungen und Berechnungen: Regionalverband Heilbronn-Franken

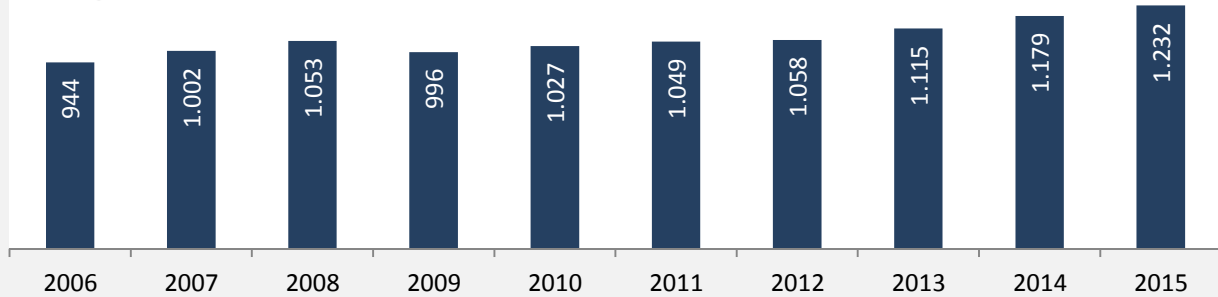
Wüstenrot - Bevölkerung



Wüstenrot - Beschäftigung

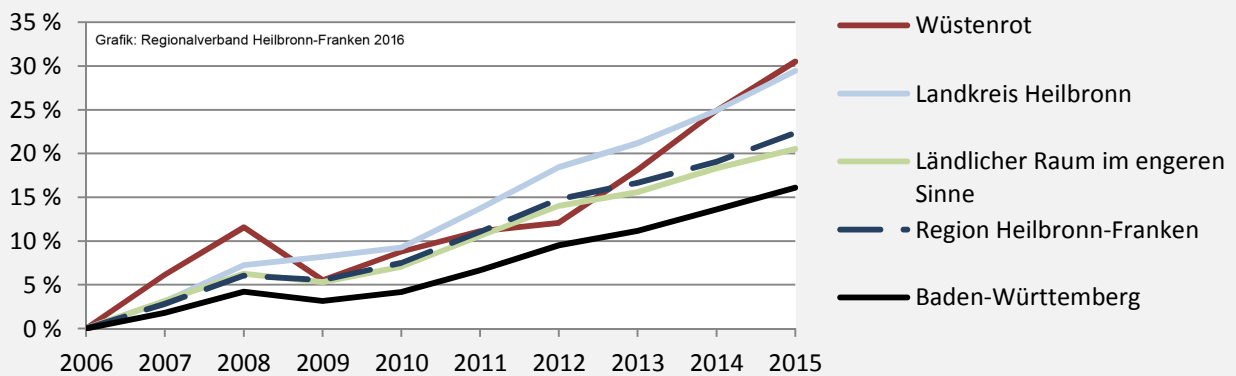
sozialvers. Beschäftigung (SvB) in Wüstenrot (2006 bis 2015)

Grafik: Regionalverband Heilbronn-Franken 2016

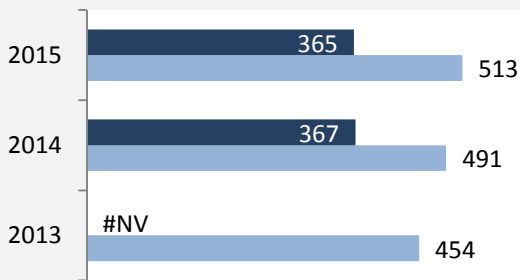


prozentuale Entwicklung der SvB in Wüstenrot (seit 2006)

Grafik: Regionalverband Heilbronn-Franken 2016

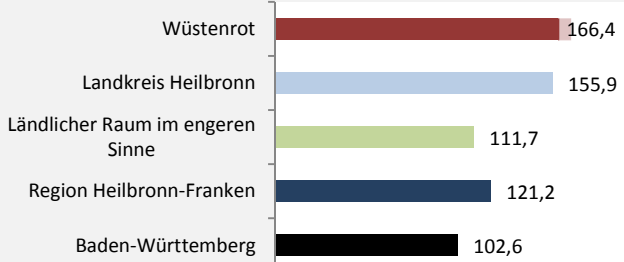


■ produzierendes Gewerbe ■ Dienstleistungen

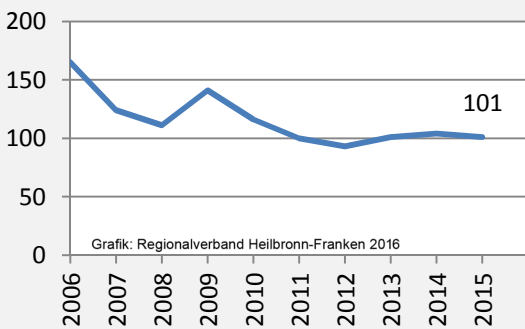


5-Jahres-Wertung (2010 bis 2015):

Beschäftigungsgewinne / -verluste pro 1.000 Beschäftigte



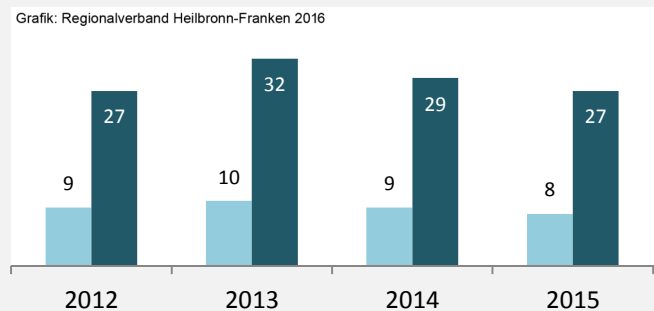
Arbeitslosigkeit in Wüstenrot



Arbeitslosigkeit in Wüstenrot

■ unter 25 Jahre ■ über 55 Jahre

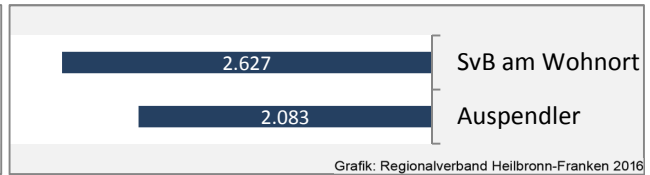
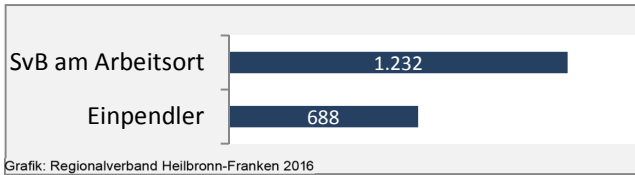
Grafik: Regionalverband Heilbronn-Franken 2016



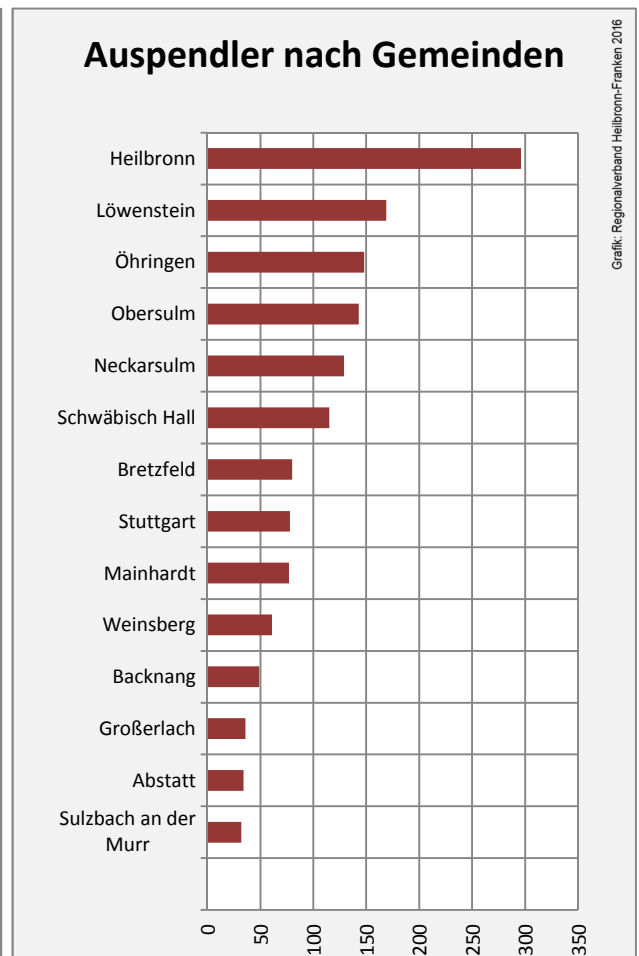
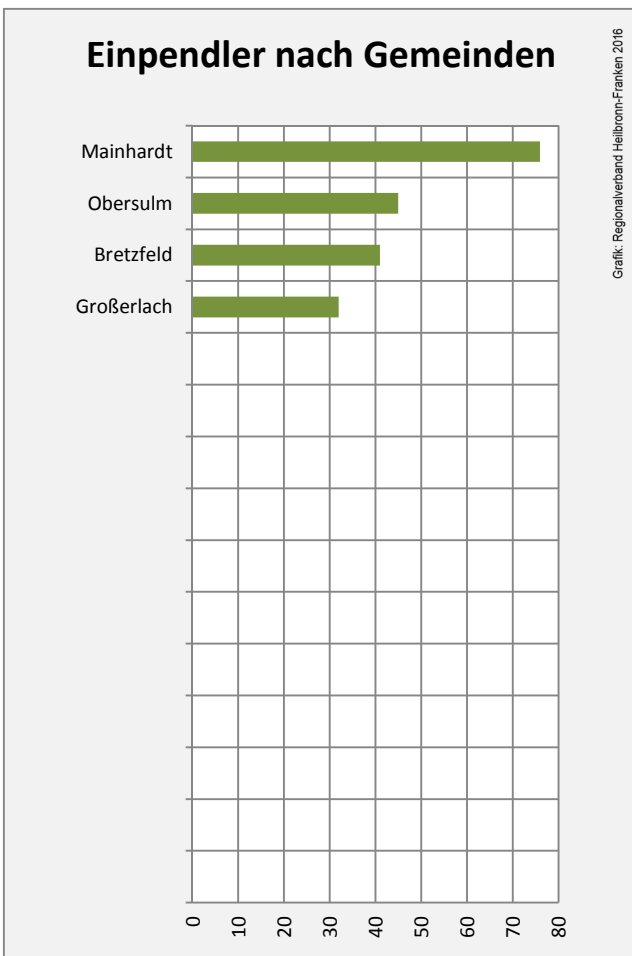
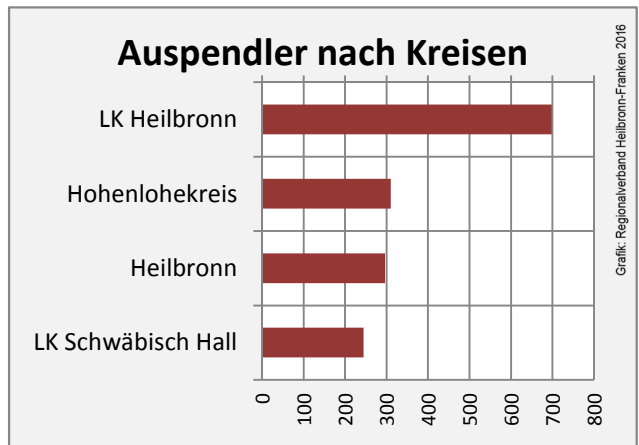
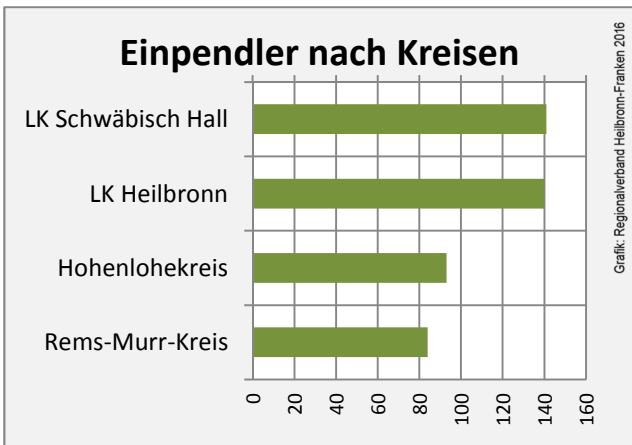
Datengrundlage: Statistik der Bundesagentur für Arbeit

Abbildungen und Berechnungen: Regionalverband Heilbronn-Franken

Wüstenrot - Pendlerverflechtungen 2015



Pendlersaldo: -1395

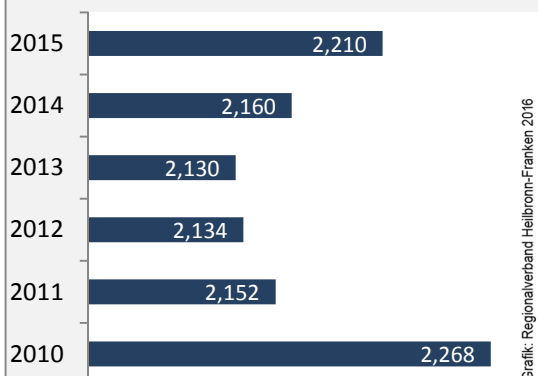


Datengrundlage: Statistik der Bundesagentur für Arbeit

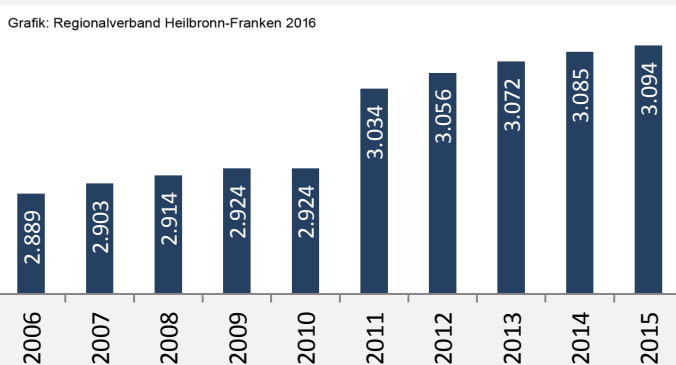
Abbildungen: Regionalverband Heilbronn-Franken (keine Berücksichtigung von Werten unter 30)

Wüstenrot - Wohnungsbestand und -entwicklung

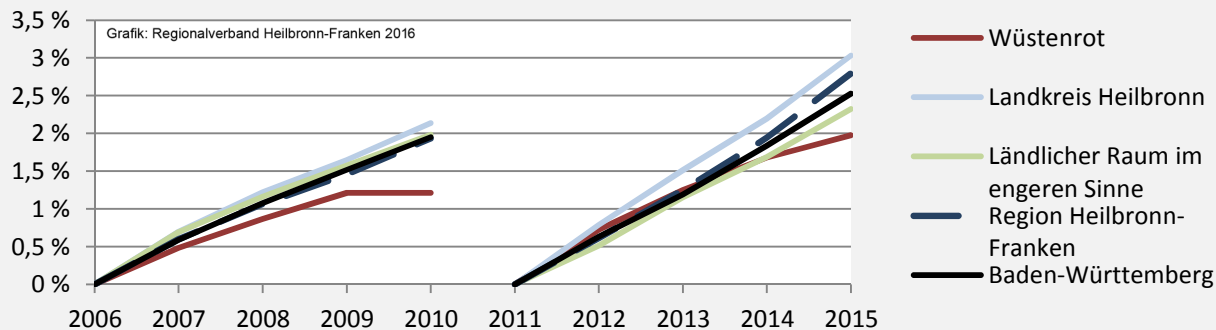
Belegungsdichte in Wüstenrot



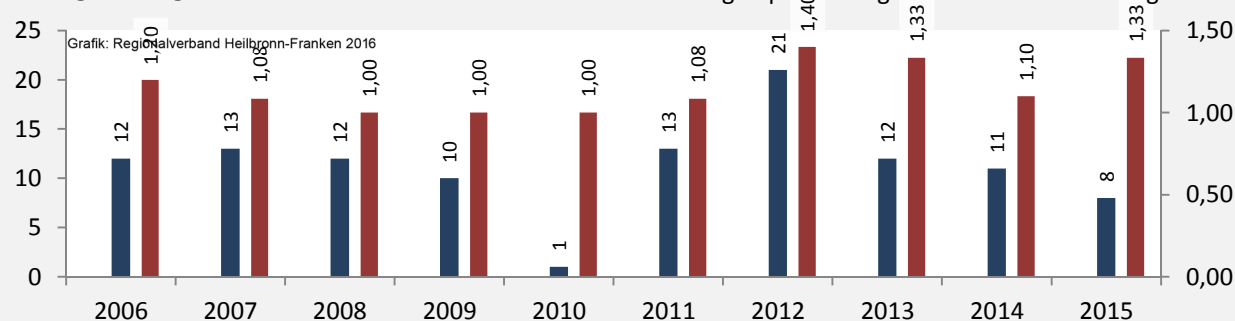
Wohnungen in Wohn- und Nichtwohngebäuden in Wüstenrot



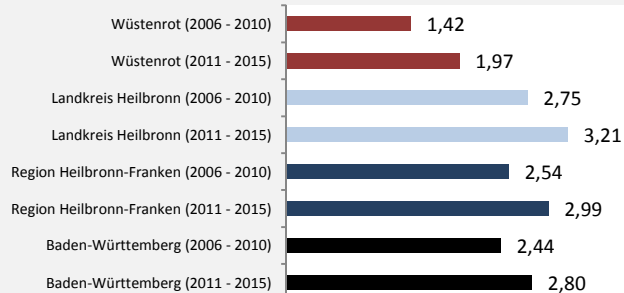
Entwicklung des Wohnungsbestands in Wüstenrot und B.-W. (seit 2006)



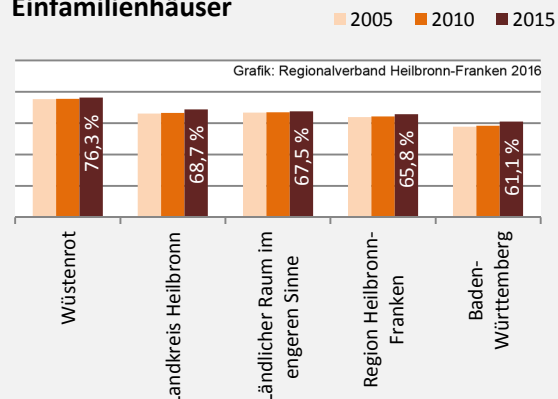
Baufertigstellungen in Wüstenrot



durchschnittliche jährliche Zahl an baufertiggestellten Wohnungen pro 1.000 Einwohner



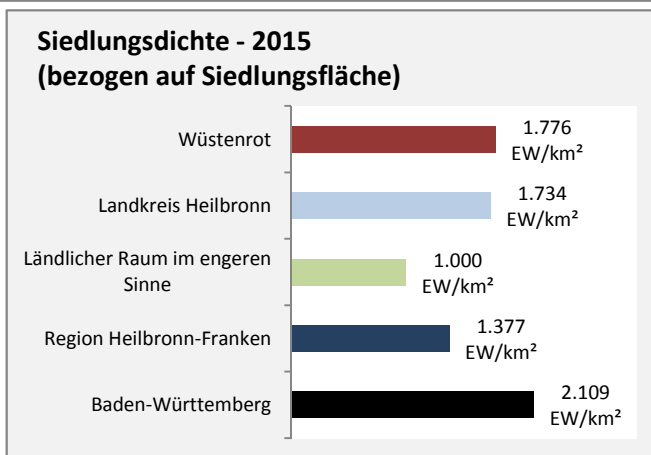
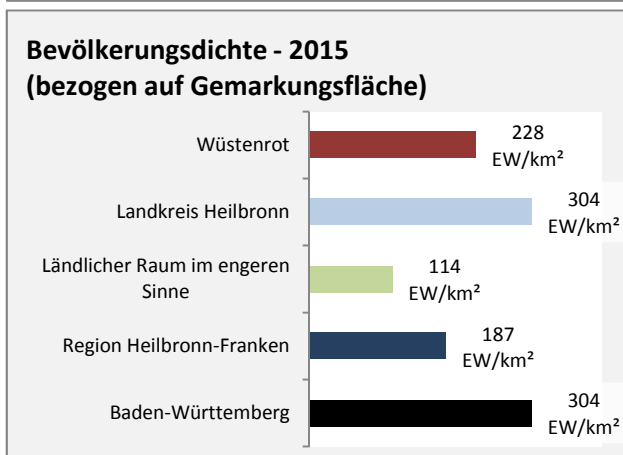
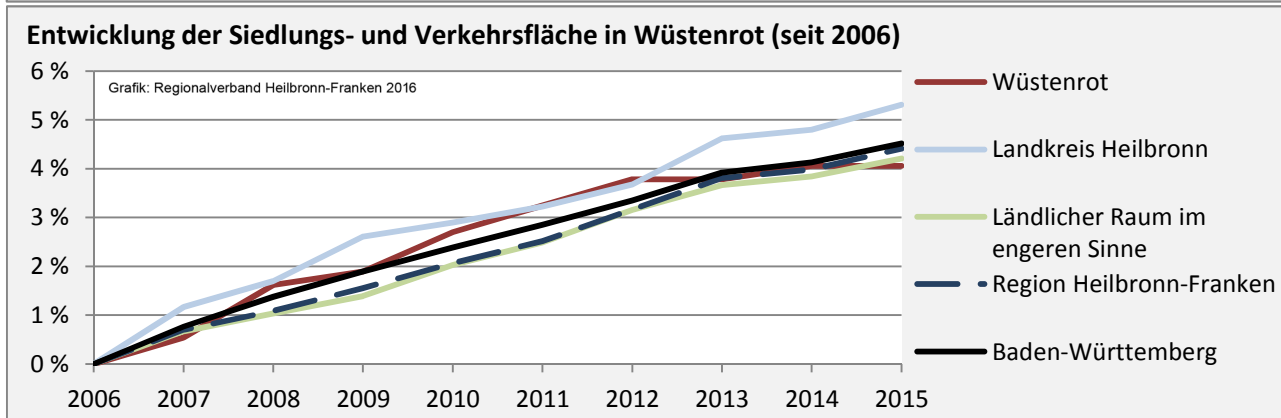
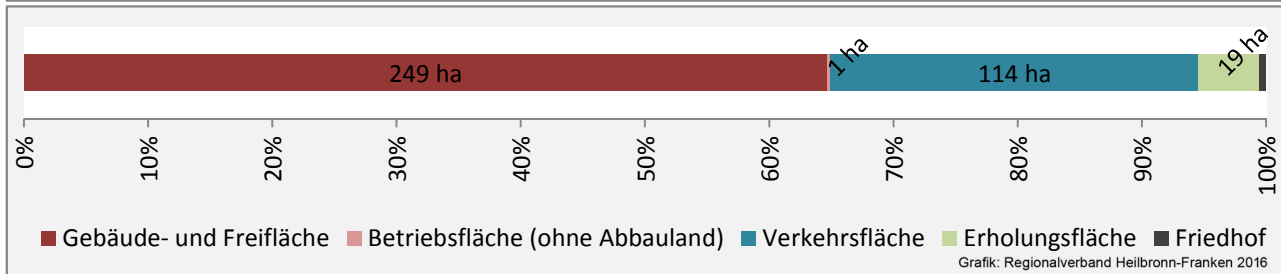
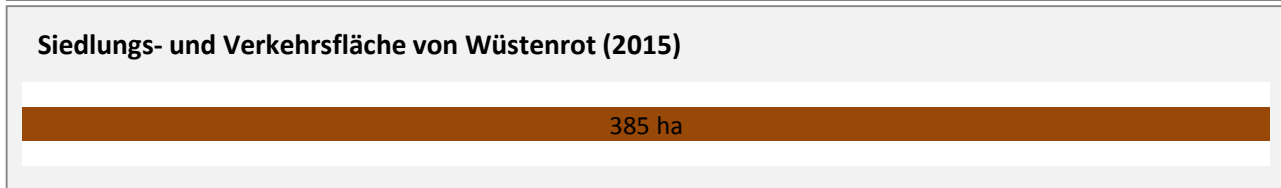
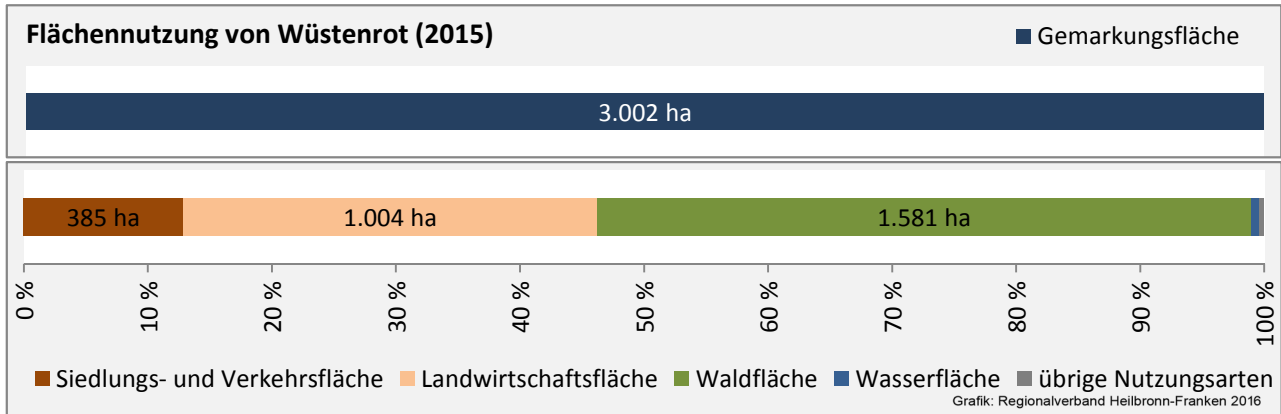
Einfamilienhäuser



Datengrundlage: Statistisches Landesamt Baden-Württemberg (ab 2011: Zensus 2011)

Abbildungen und Berechnungen: Regionalverband Heilbronn-Franken

Wüstenrot - Flächenentwicklung



Datengrundlage: Landesamt für Statistik Baden-Württemberg
 Abbildungen und Berechnungen: Regionalverband Heilbronn-Franken