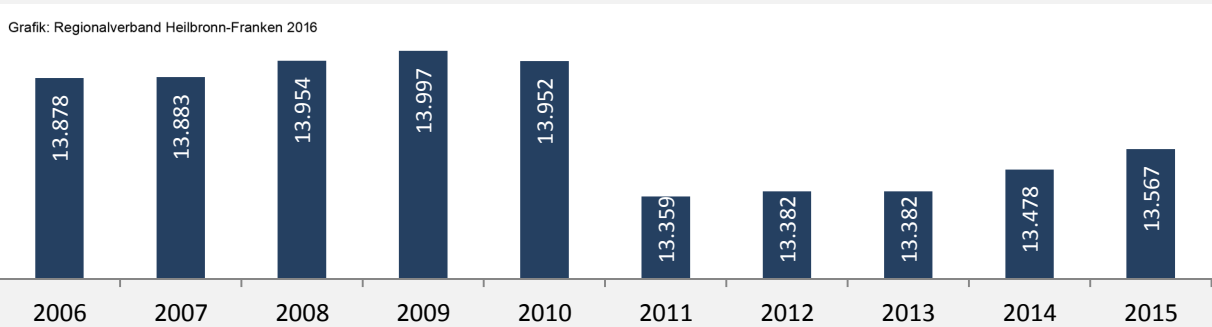
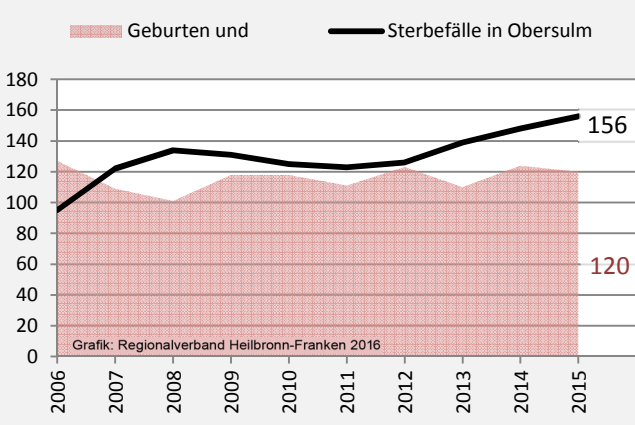
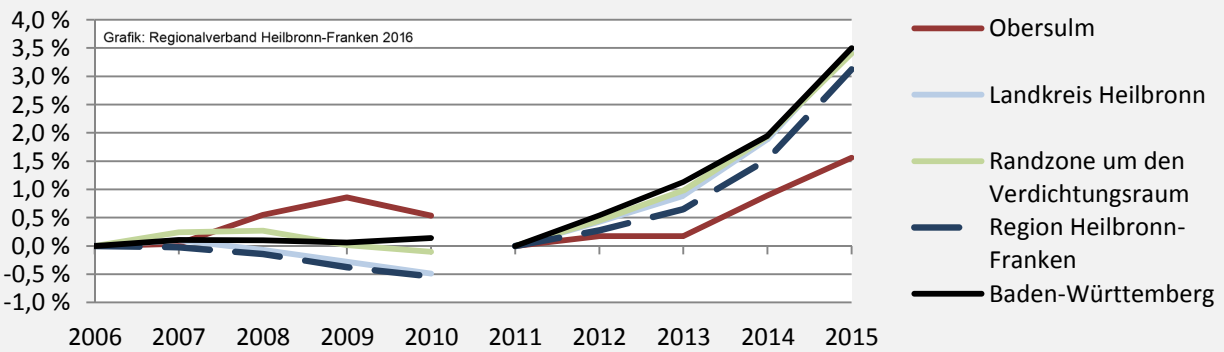


Obersulm - Bevölkerung

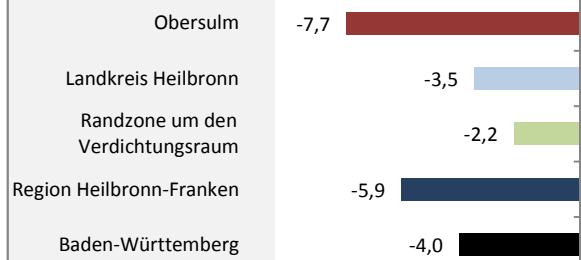
Bevölkerungsstand in Obersulm (2006 bis 2015)



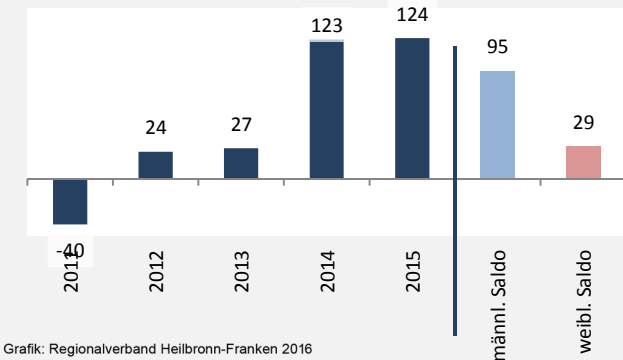
Bevölkerungsentwicklung in Obersulm (seit 2006)



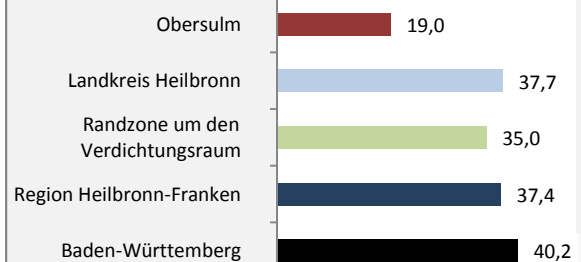
5-Jahres-Wertung (2011 - 2015): natürliche Bevölkerungsentwicklung pro 1.000 Einwohner



Wanderungssaldi Obersulm



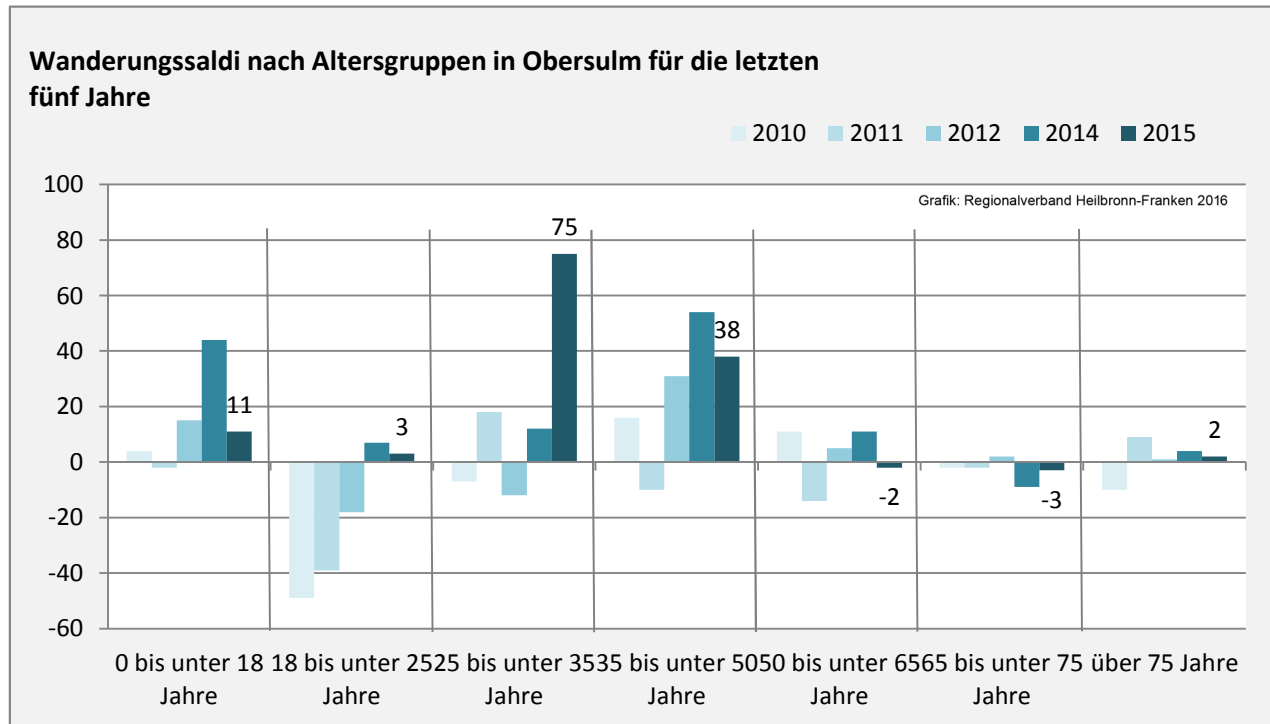
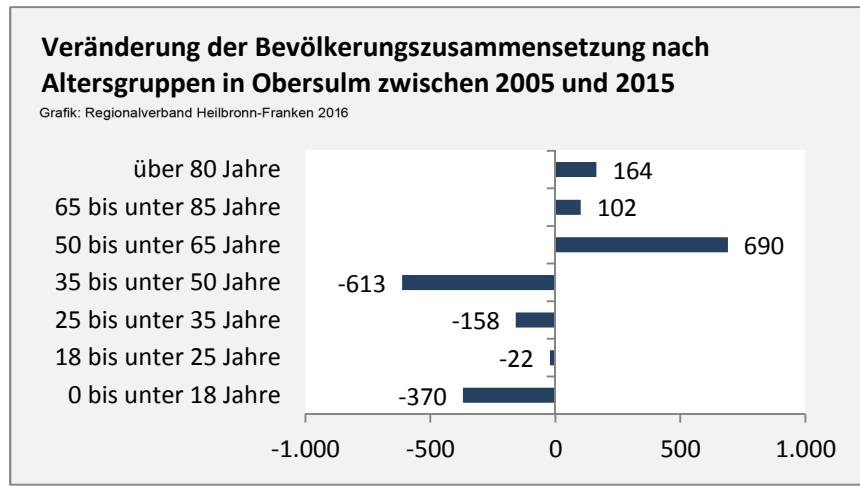
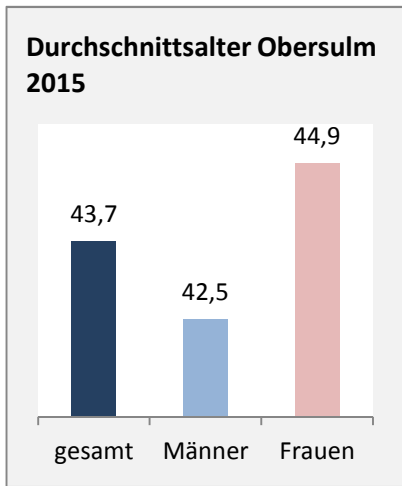
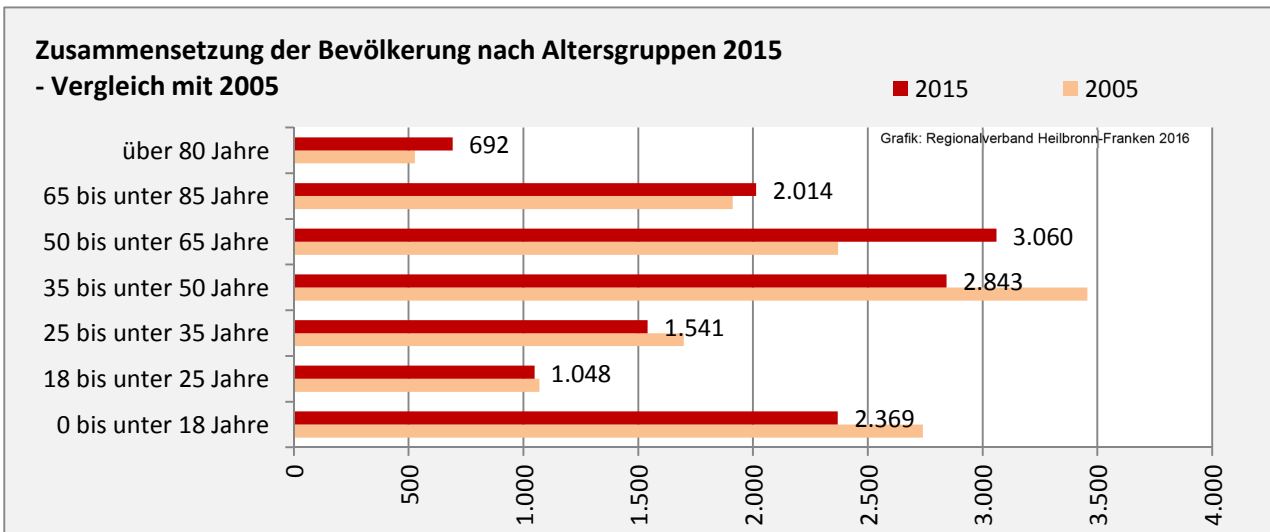
5-Jahres-Wertung (2011 - 2015): Wanderungsgewinne bzw. -verluste pro 1.000 Einwohner



Datengrundlage: Landesamt für Statistik Baden-Württemberg

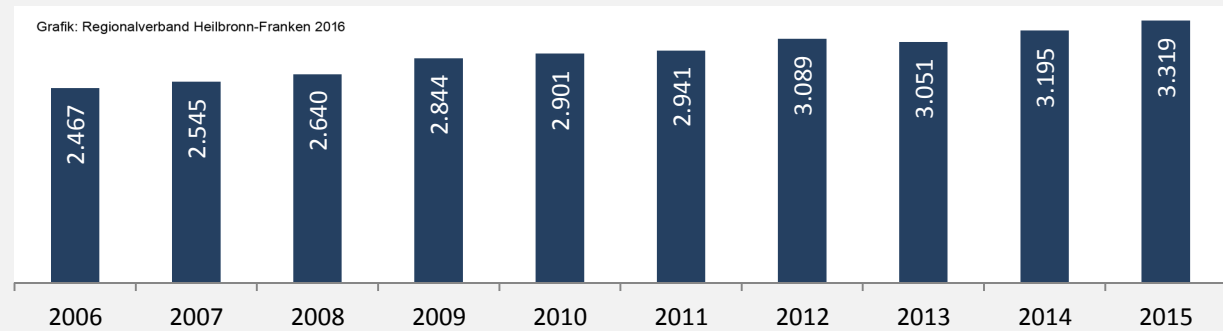
Abbildungen und Berechnungen: Regionalverband Heilbronn-Franken

Obersulm - Bevölkerung

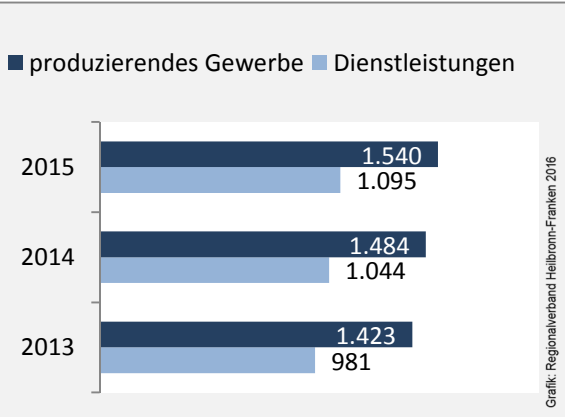
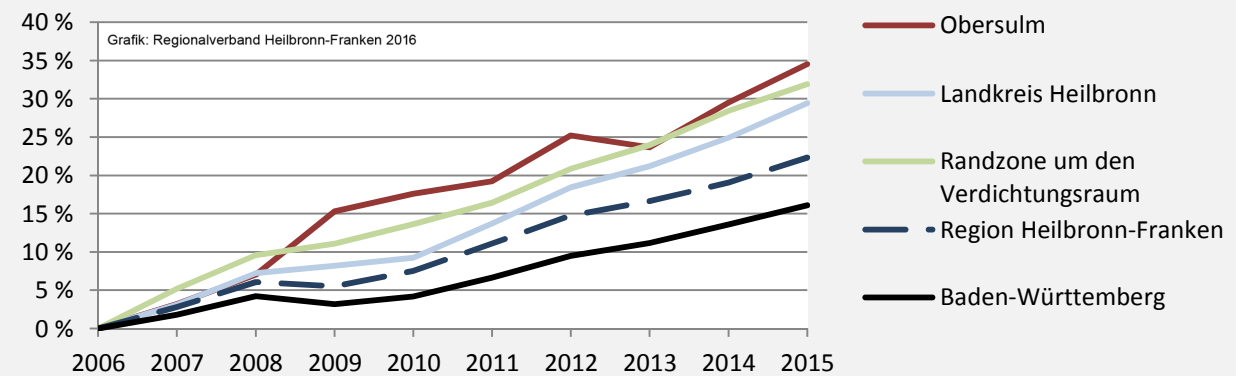


Obersulm - Beschäftigung

sozialvers. Beschäftigung (SvB) in Obersulm (2006 bis 2015)

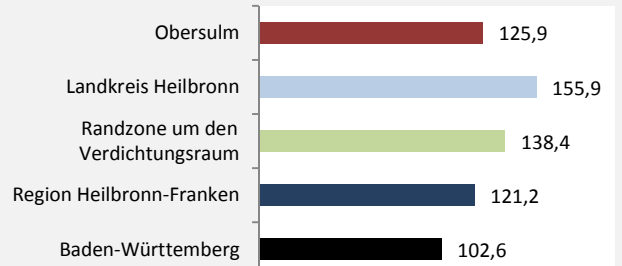


prozentuale Entwicklung der SvB in Obersulm (seit 2006)

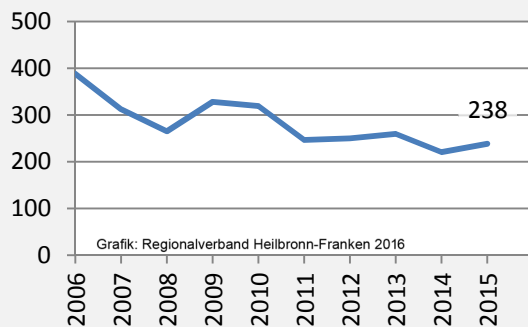


5-Jahres-Wertung (2010 bis 2015):

Beschäftigungsgewinne / -verluste pro 1.000 Beschäftigte

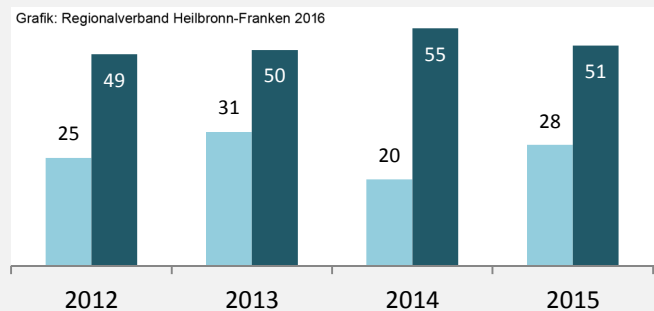


Arbeitslosigkeit in Obersulm



Arbeitslosigkeit in Obersulm

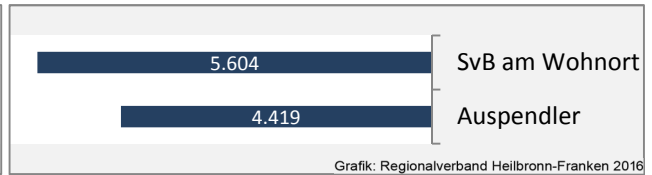

■ unter 25 Jahre ■ über 55 Jahre



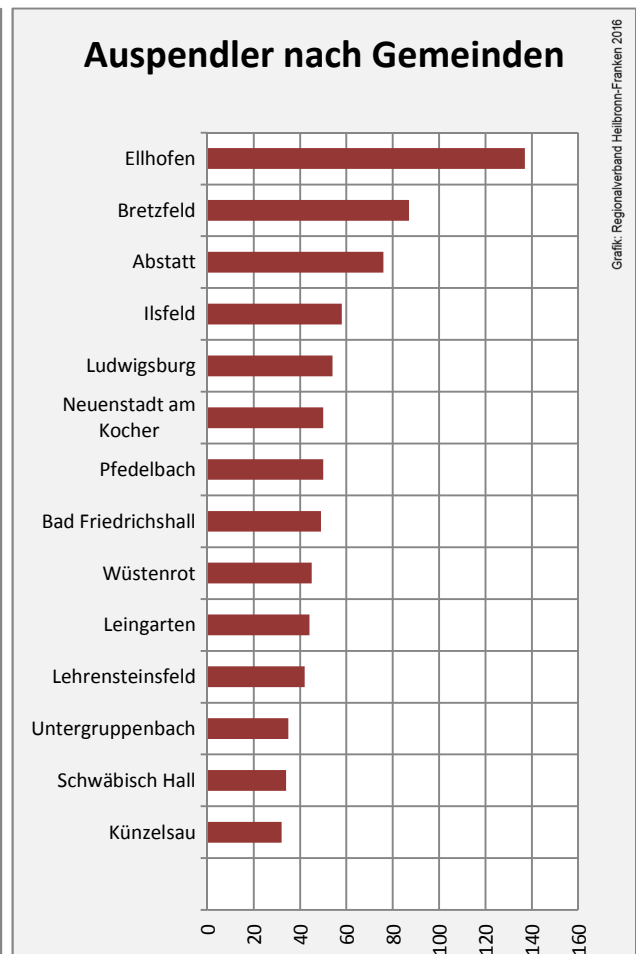
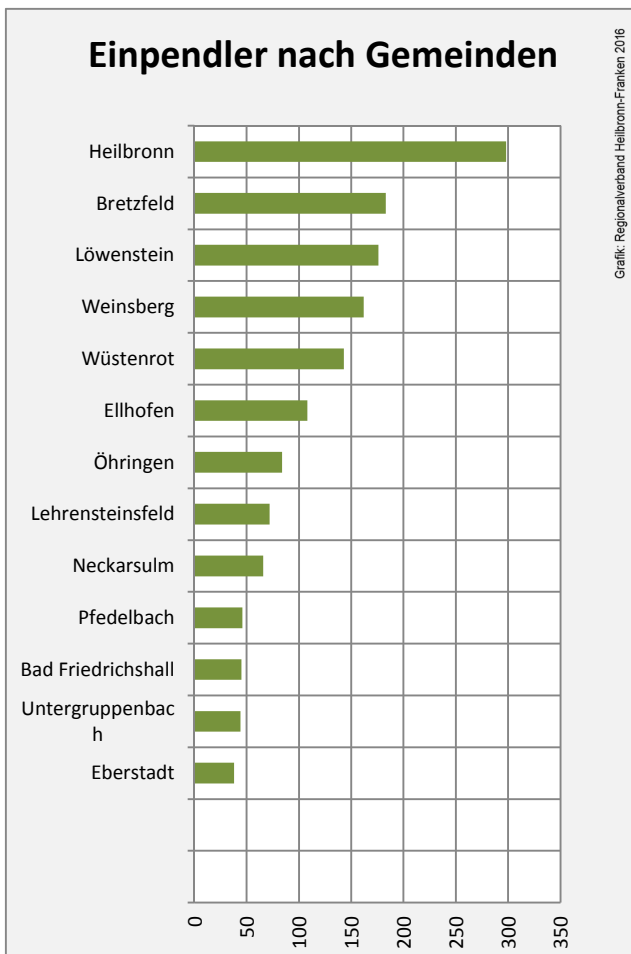
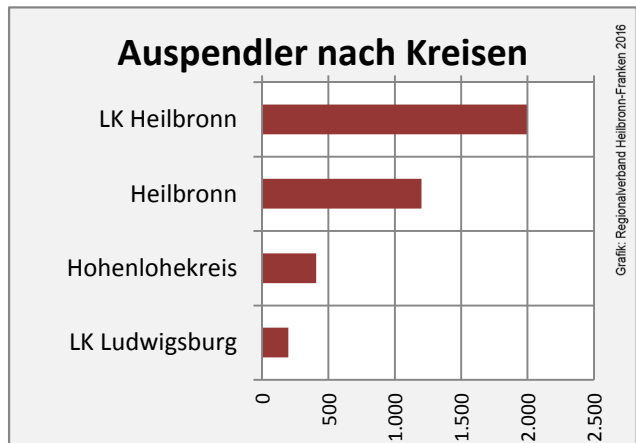
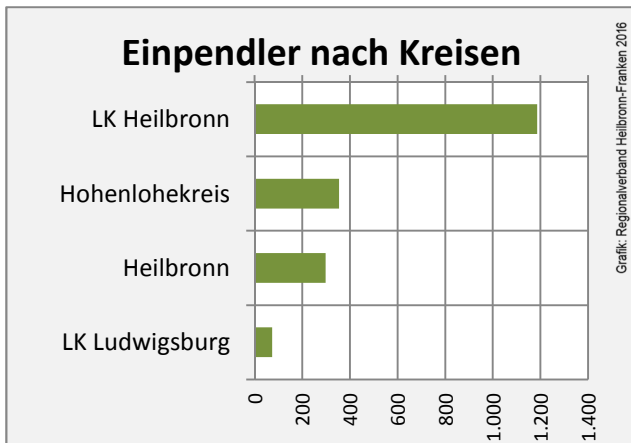
Datengrundlage: Statistik der Bundesagentur für Arbeit

Abbildungen und Berechnungen: Regionalverband Heilbronn-Franken

Obersulm - Pendlerverflechtungen 2015



Pendlersaldo: -2284

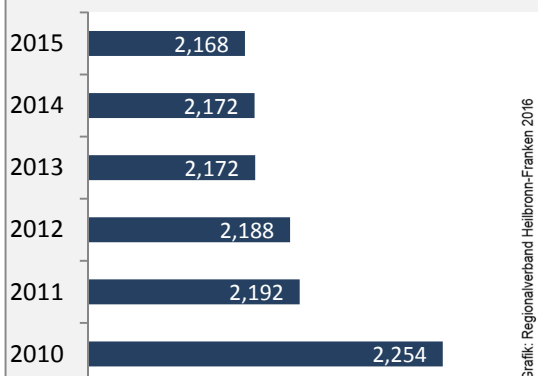


Datengrundlage: Statistik der Bundesagentur für Arbeit

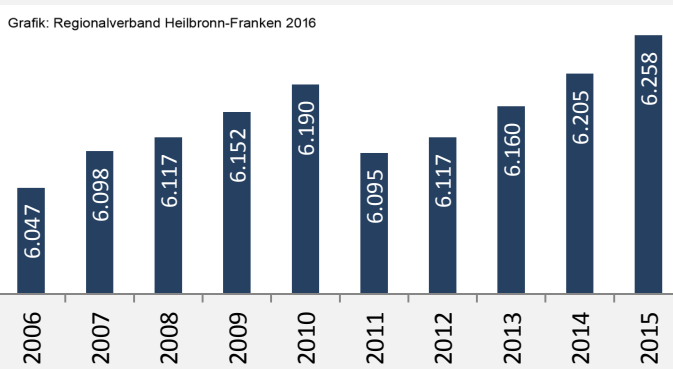
Abbildungen: Regionalverband Heilbronn-Franken (keine Berücksichtigung von Werten unter 30)

Obersulm - Wohnungsbestand und -entwicklung

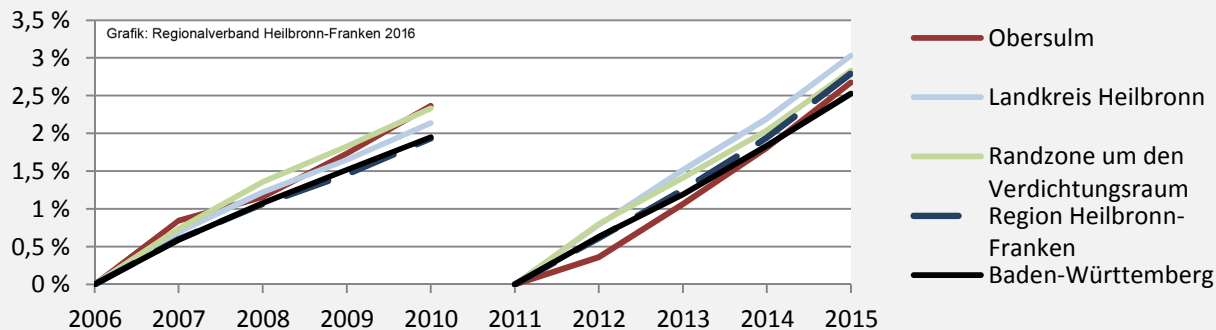
Belegungsdichte in Obersulm



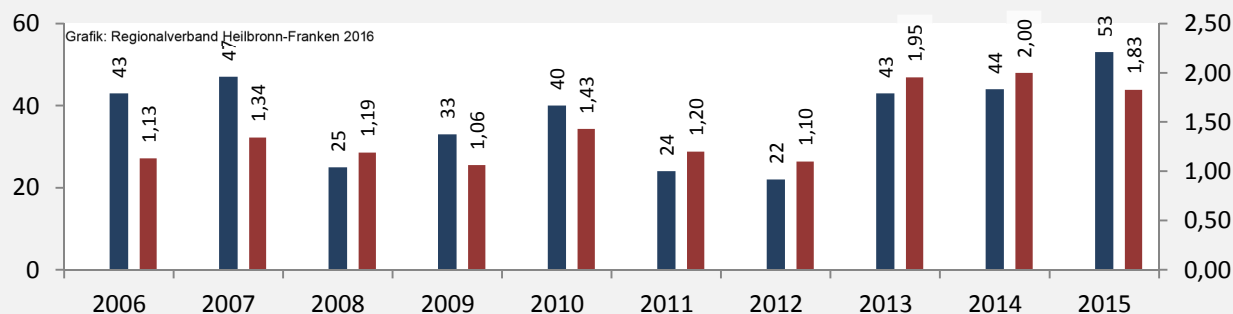
Wohnungen in Wohn- und Nichtwohngebäuden in Obersulm



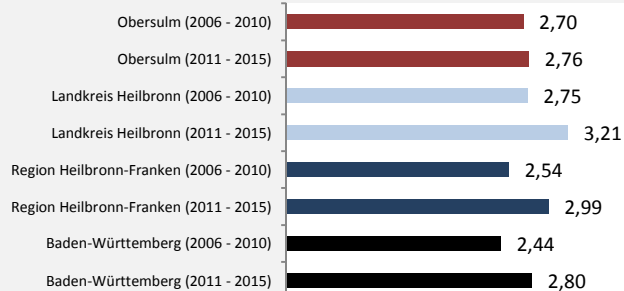
Entwicklung des Wohnungsbestands in Obersulm und B.-W. (seit 2006)



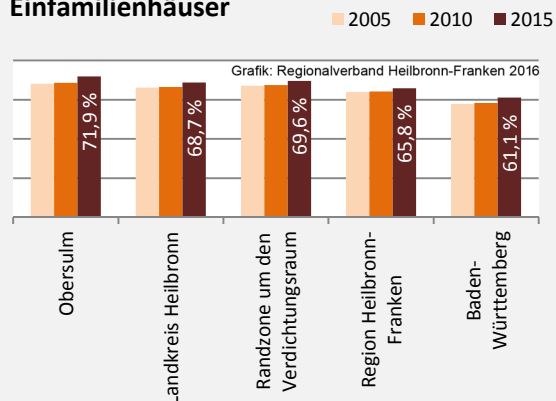
Baufertigstellungen in Obersulm



durchschnittliche jährliche Zahl an baufertiggestellten Wohnungen pro 1.000 Einwohner



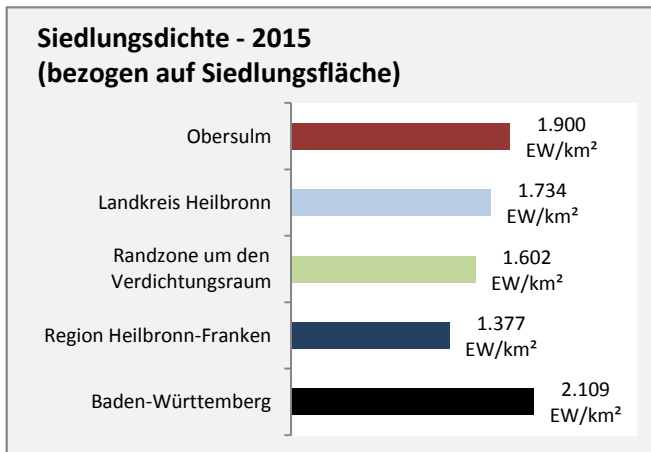
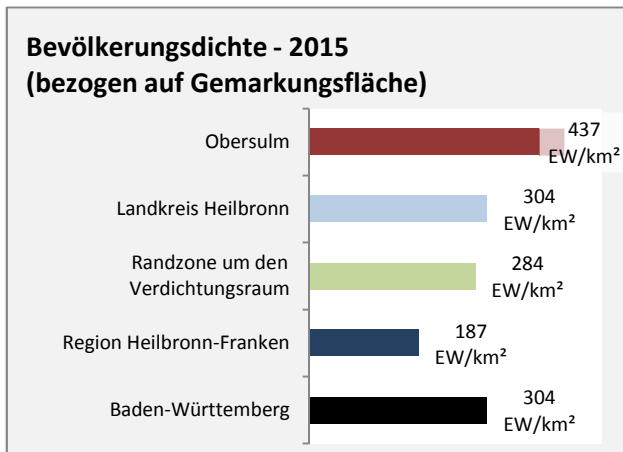
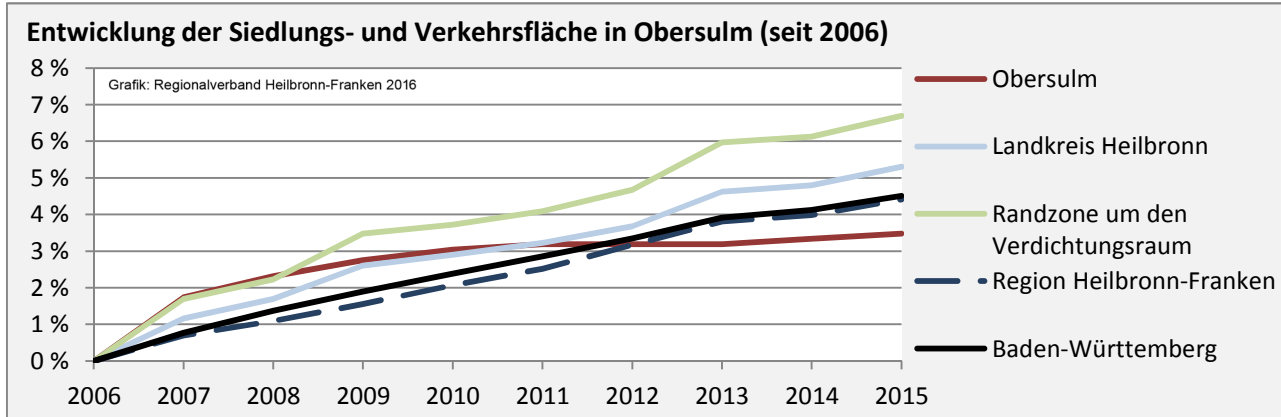
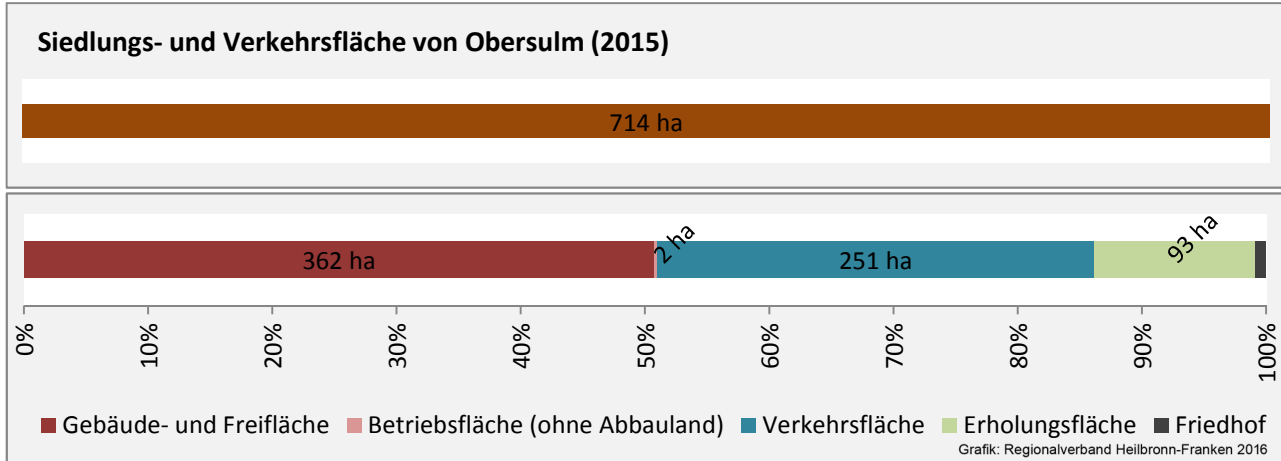
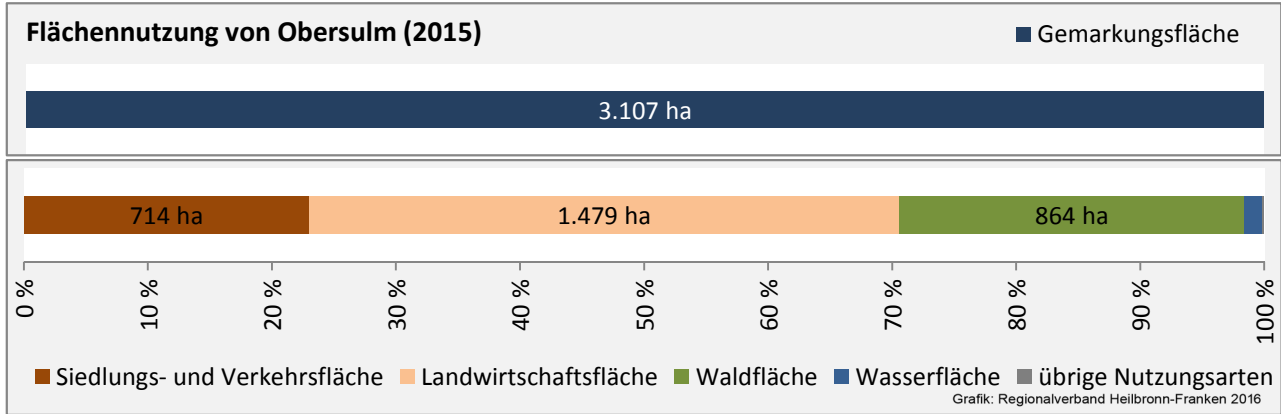
Einfamilienhäuser



Datengrundlage: Statistisches Landesamt Baden-Württemberg (ab 2011: Zensus 2011)

Abbildungen und Berechnungen: Regionalverband Heilbronn-Franken

Obersulm - Flächenentwicklung



Datengrundlage: Landesamt für Statistik Baden-Württemberg

Abbildungen und Berechnungen: Regionalverband Heilbronn-Franken