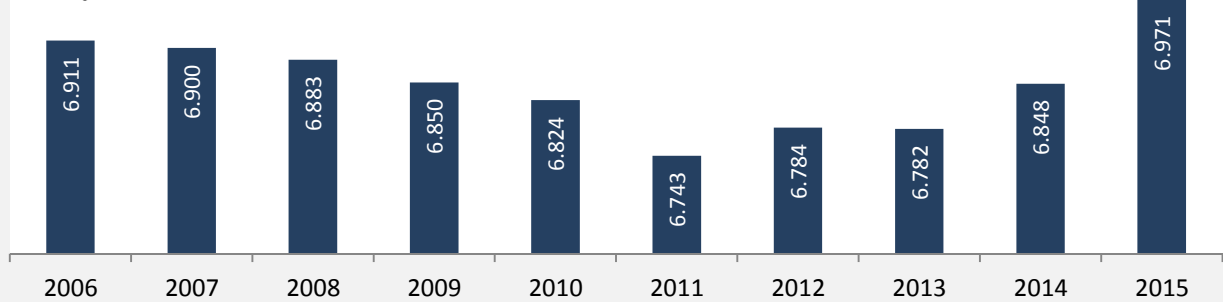


Bad Wimpfen - Bevölkerung

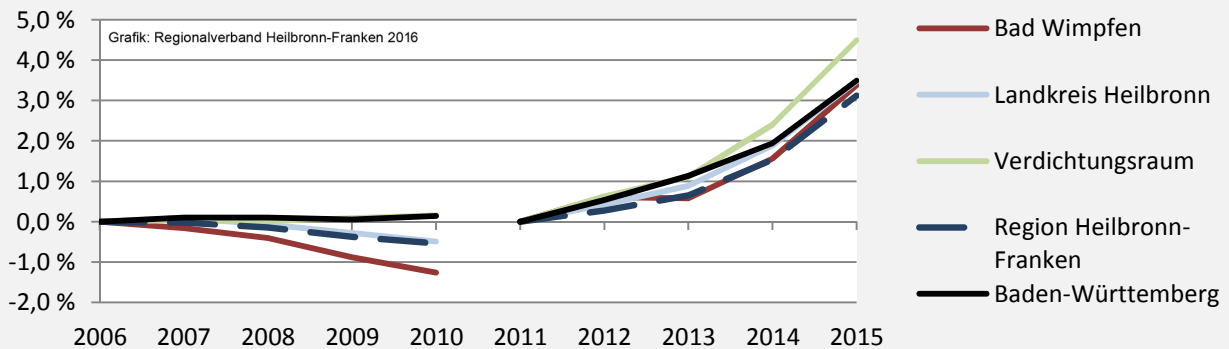
Bevölkerungsstand in Bad Wimpfen (2006 bis 2015)

Grafik: Regionalverband Heilbronn-Franken 2016

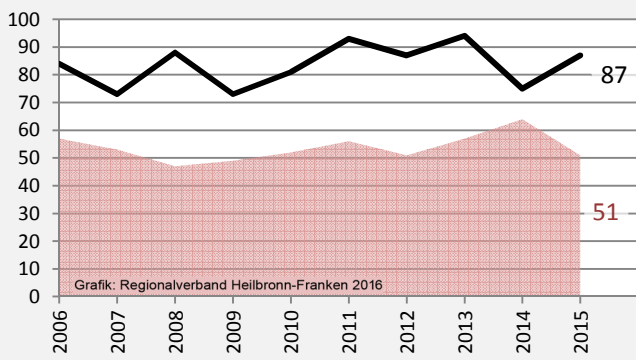


Bevölkerungsentwicklung in Bad Wimpfen (seit 2006)

Grafik: Regionalverband Heilbronn-Franken 2016



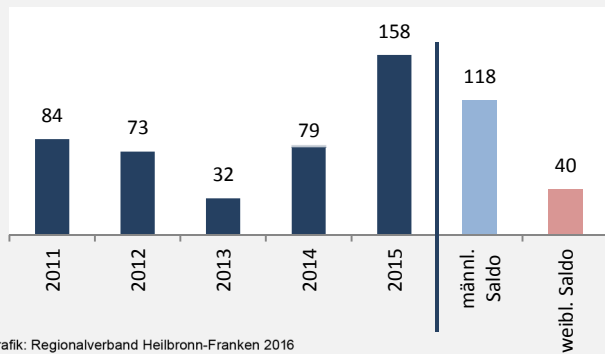
Geburten und Sterbefälle in Bad Wimpfen



5-Jahres-Wertung (2011-2015): natürliche Bevölkerungsentwicklung pro 1.000 Einwohner

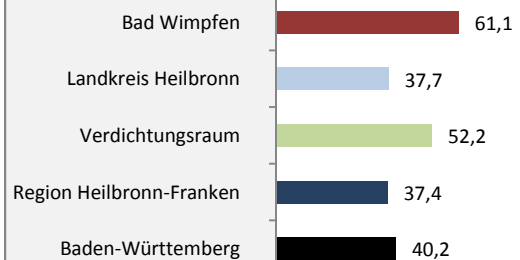


Wanderungssaldi Bad Wimpfen



Grafik: Regionalverband Heilbronn-Franken 2016

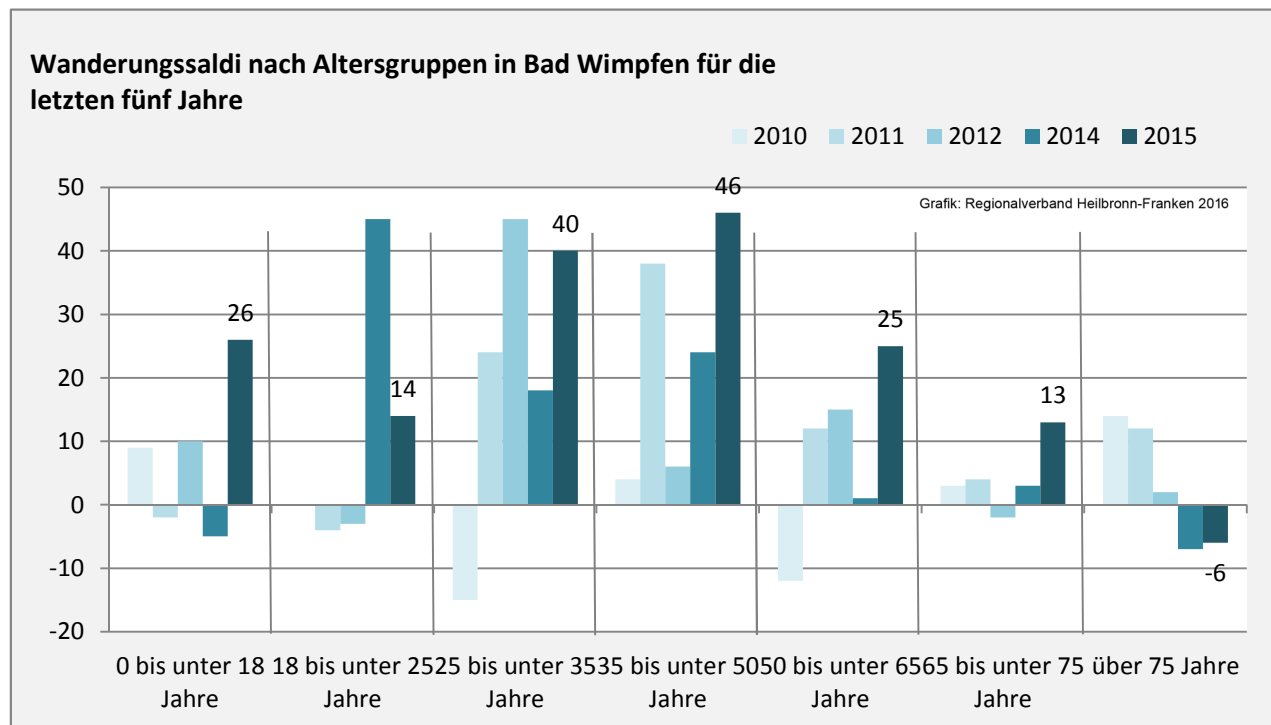
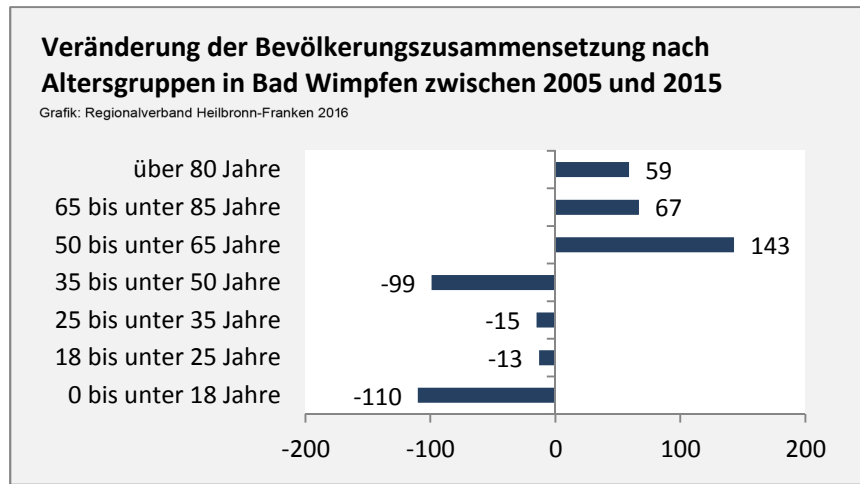
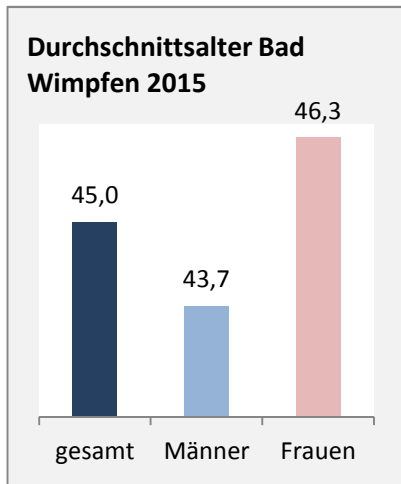
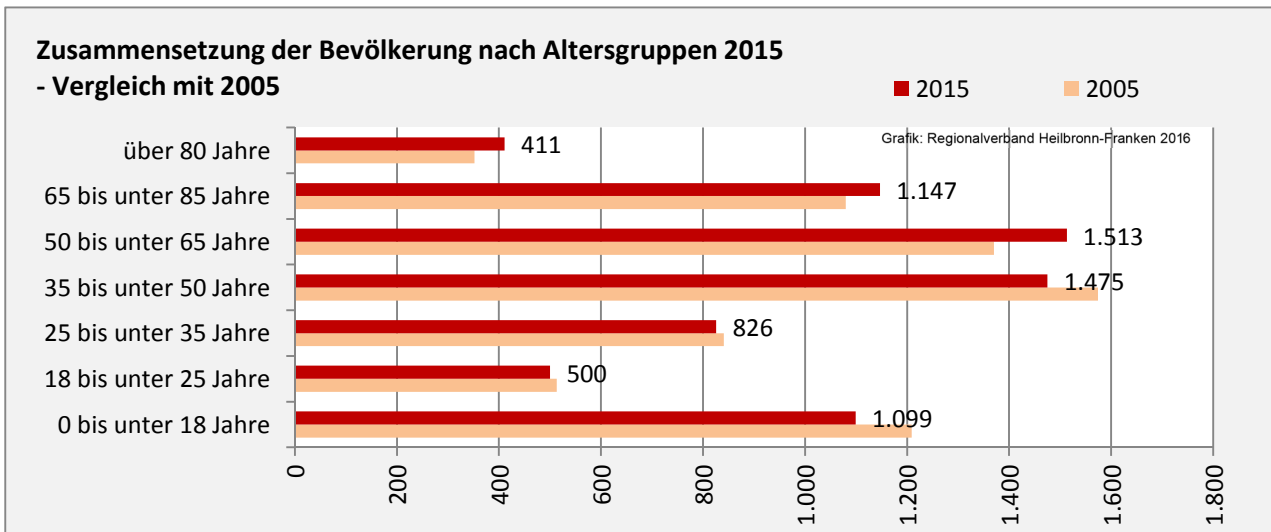
5-Jahres-Wertung (2011 - 2015): Wanderungsgewinne bzw. -verluste pro 1.000 Einwohner



Datengrundlage: Landesamt für Statistik Baden-Württemberg

Abbildungen und Berechnungen: Regionalverband Heilbronn-Franken

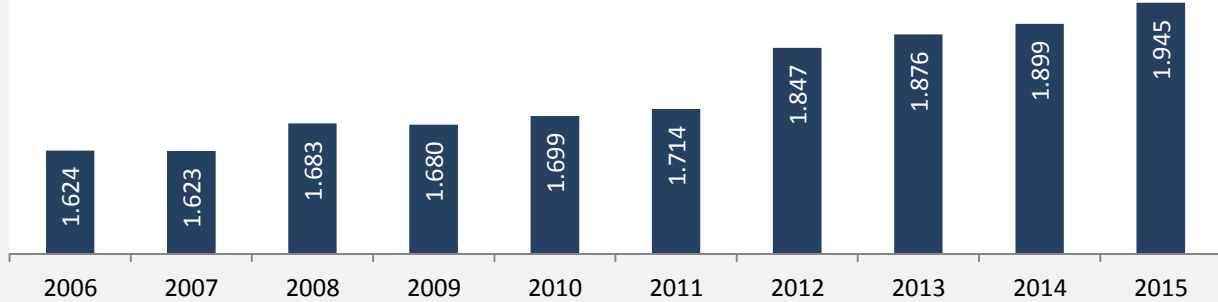
Bad Wimpfen - Bevölkerung



Bad Wimpfen - Beschäftigung

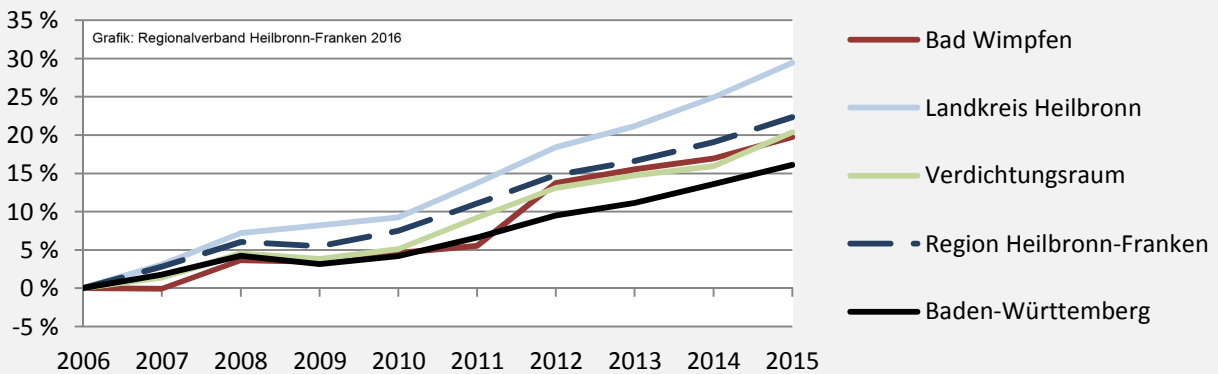
sozialvers. Beschäftigung (SvB) in Bad Wimpfen (2006 bis 2015)

Grafik: Regionalverband Heilbronn-Franken 2016




prozentuale Entwicklung der SvB in Bad Wimpfen (seit 2006)

Grafik: Regionalverband Heilbronn-Franken 2016

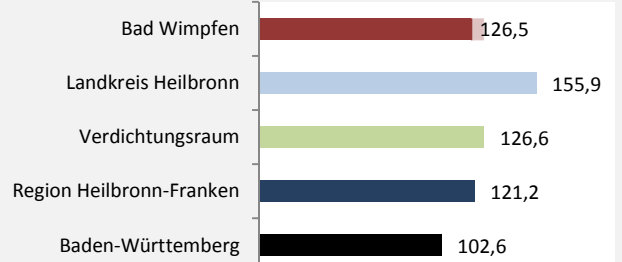


■ produzierendes Gewerbe ■ Dienstleistungen

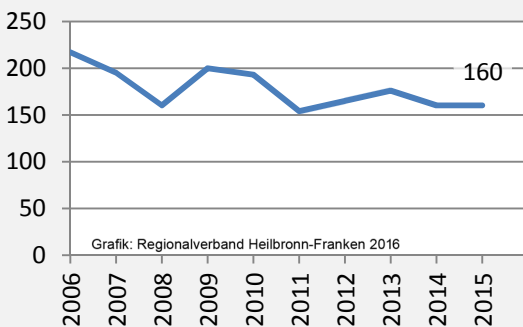


5-Jahres-Wertung (2010 bis 2015):

Beschäftigungsgewinne / -verluste pro 1.000 Beschäftigte



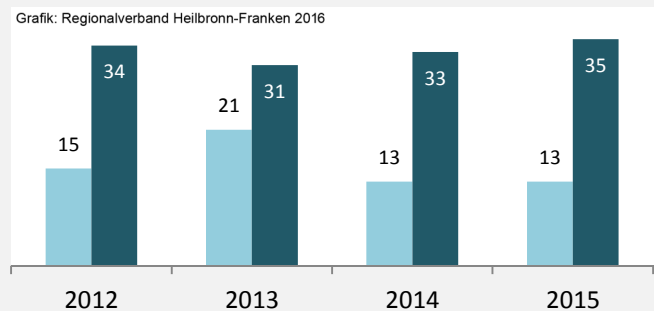
Arbeitslosigkeit in Bad Wimpfen



Arbeitslosigkeit in Bad Wimpfen

■ unter 25 Jahren ■ über 55 Jahre

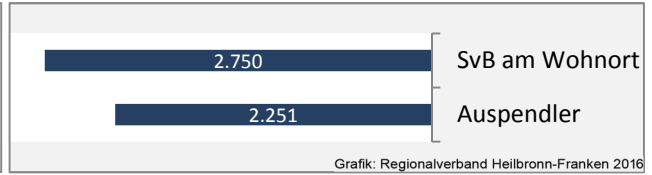
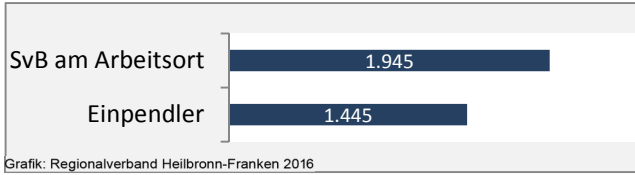
Grafik: Regionalverband Heilbronn-Franken 2016



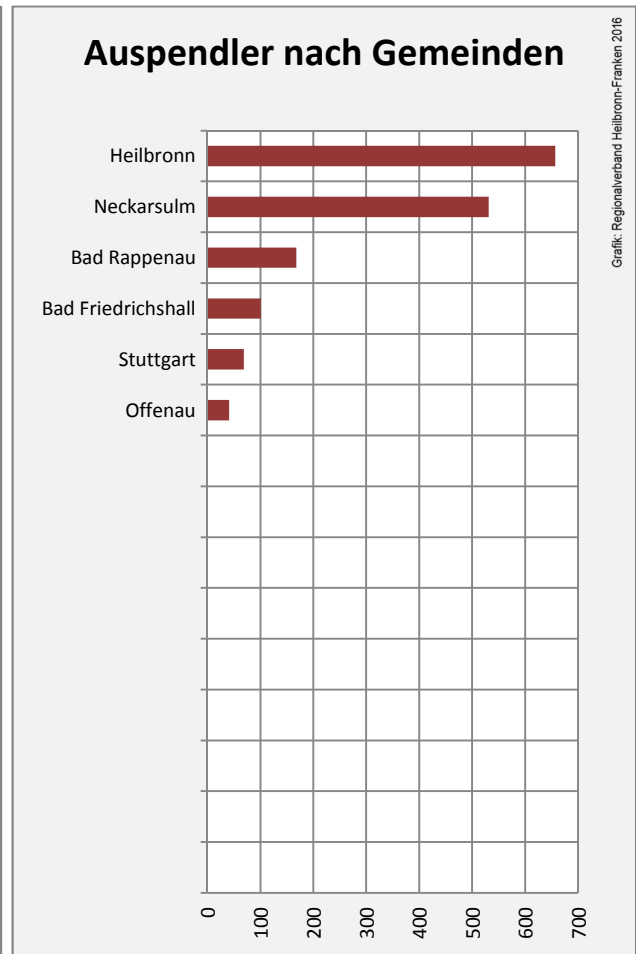
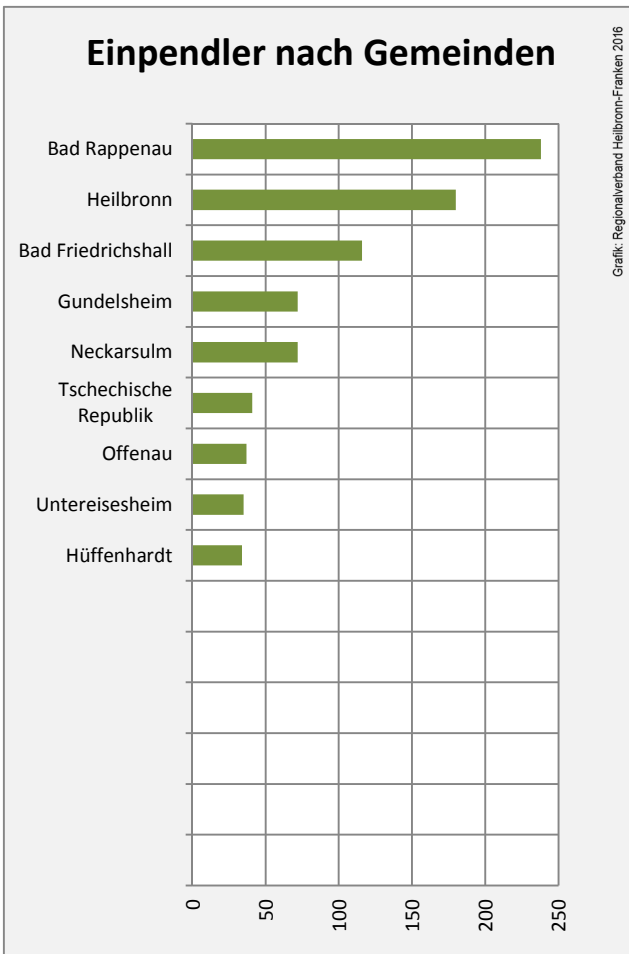
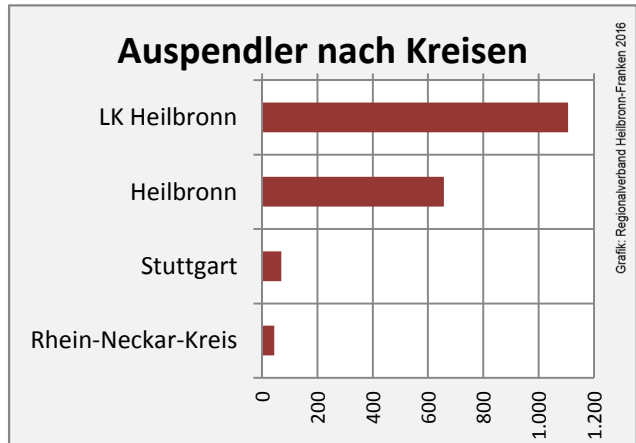
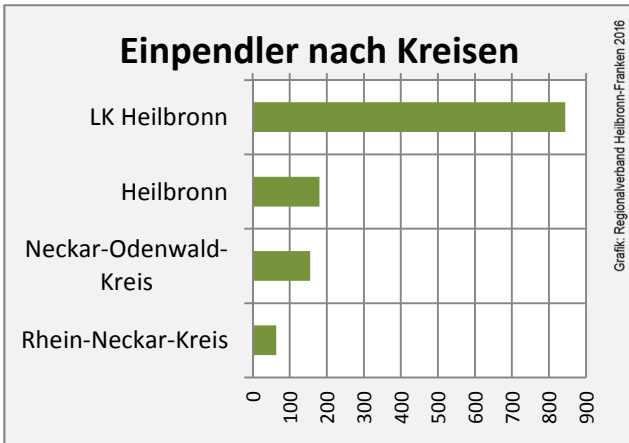
Datengrundlage: Statistik der Bundesagentur für Arbeit

Abbildungen und Berechnungen: Regionalverband Heilbronn-Franken

Bad Wimpfen - Pendlerverflechtungen 2015



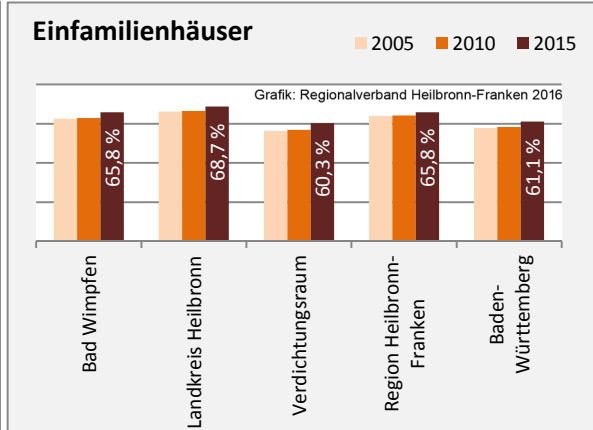
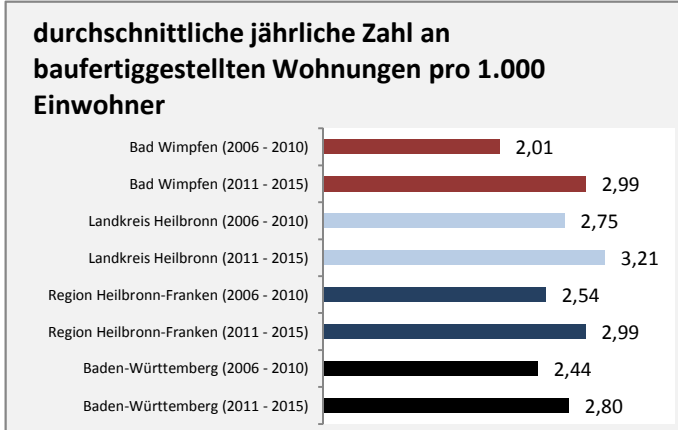
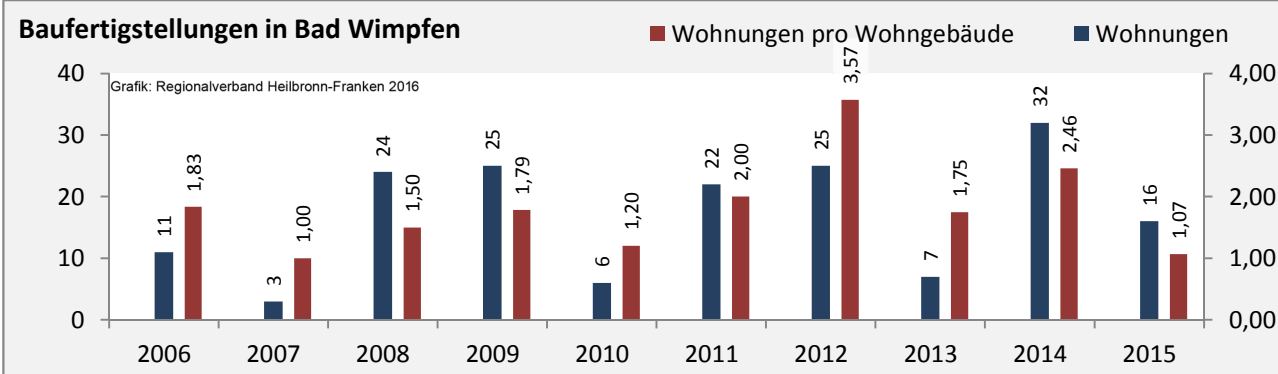
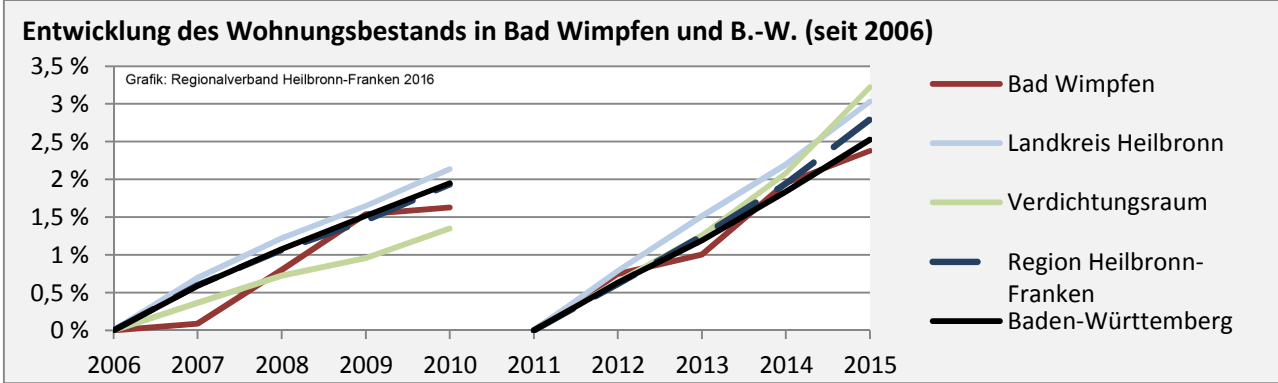
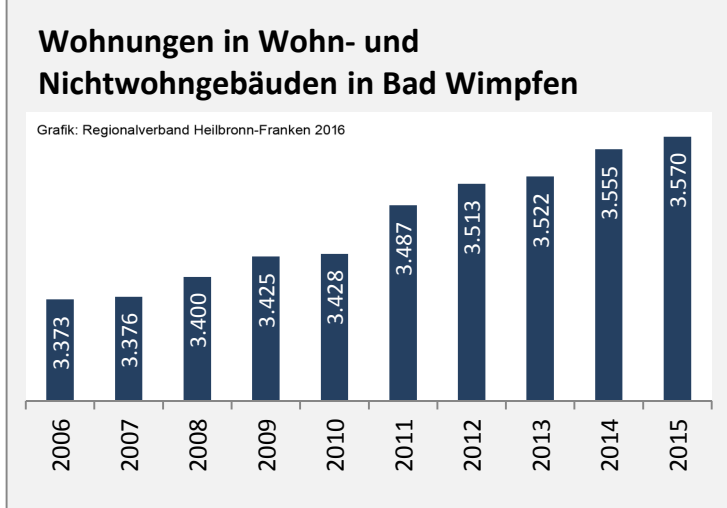
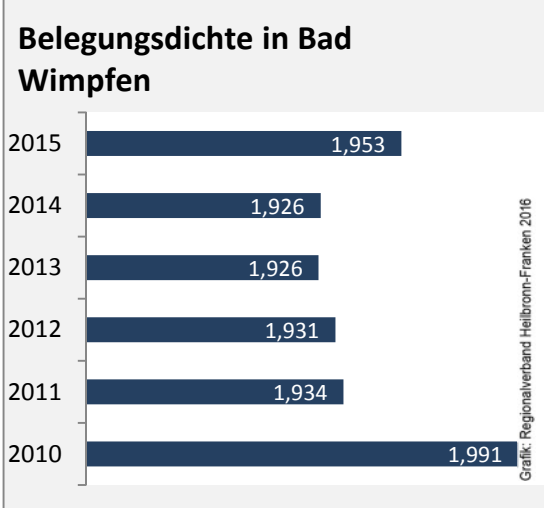
Pendlersaldo: -806



Datengrundlage: Statistik der Bundesagentur für Arbeit

Abbildungen: Regionalverband Heilbronn-Franken (keine Berücksichtigung von Werten unter 30)

Bad Wimpfen - Wohnungsbestand und -entwicklung



Datengrundlage: Statistisches Landesamt Baden-Württemberg (ab 2011: Zensus 2011)

Abbildungen und Berechnungen: Regionalverband Heilbronn-Franken

Bad Wimpfen - Flächenentwicklung

